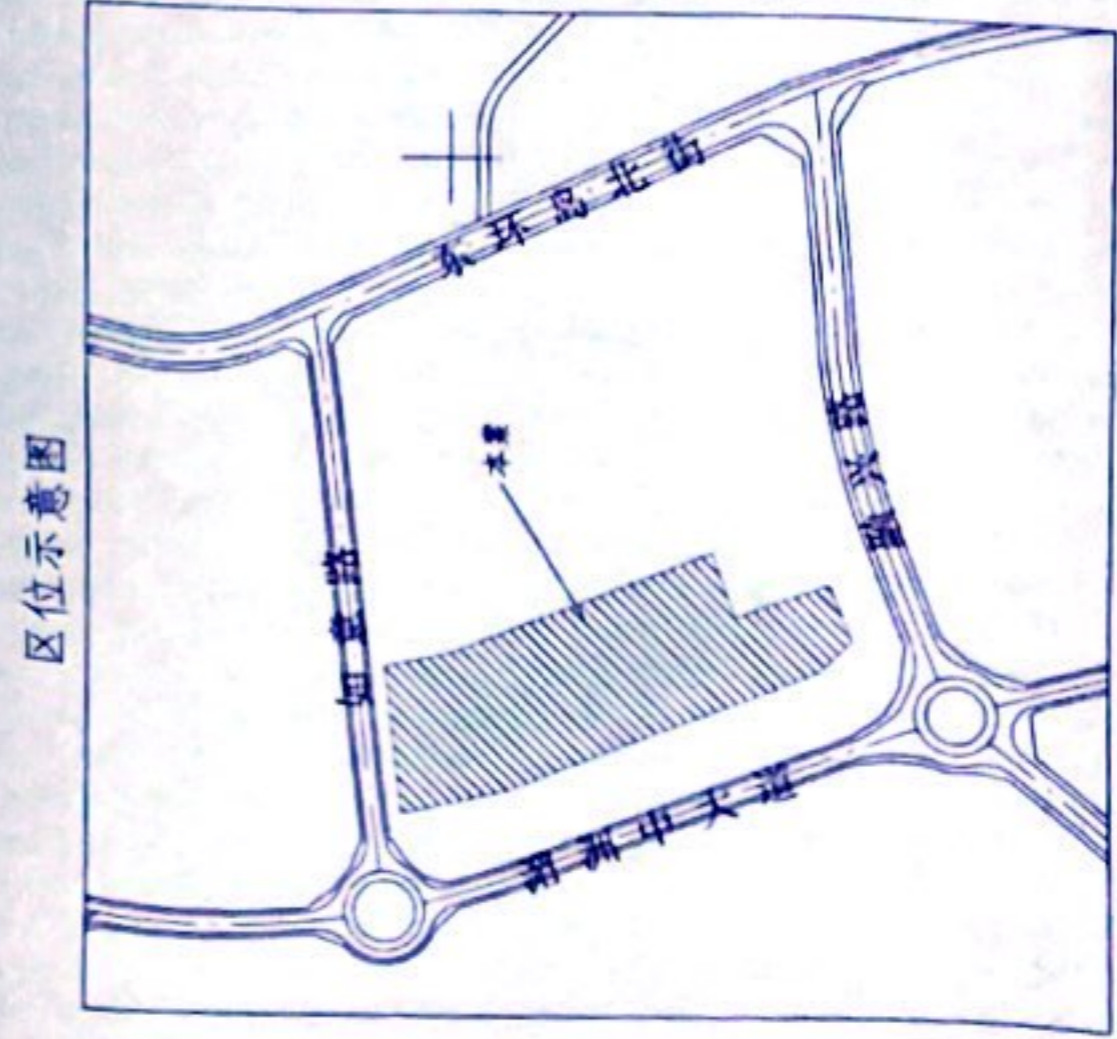
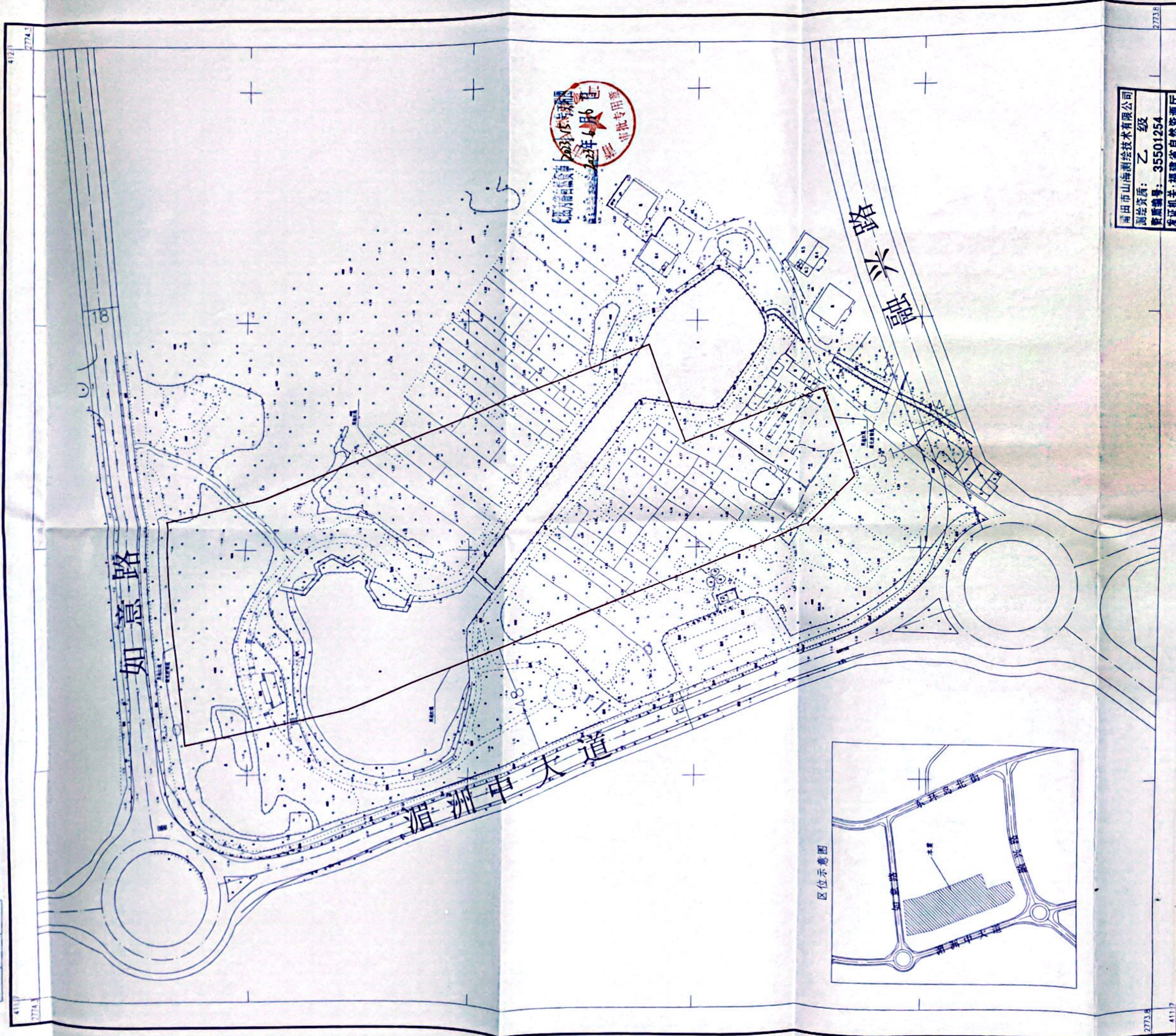
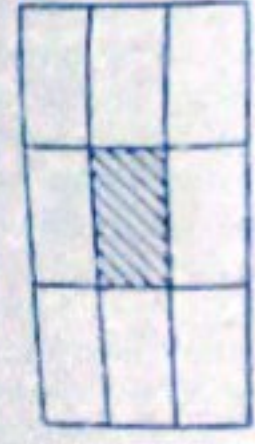


湄洲中大道东侧地块五用地红线图  
2773763-411.717



莆田市山海测绘技术有限公司  
测绘资质：乙级  
资质证书号：35501254  
发证机关：福建省自然资源厅

附注：测量员：陈宇果  
绘图员：邓保引  
质检员：叶峰

1:1000

2000国家大地坐标系，中央子午线为120°  
1985国家高程基准，等高线为0.5米  
GB/T 20257.1-2017国家基本比例尺地形图图式第一部分  
1:500 1:1000 1:2000地形图式  
于2023年4月编制

